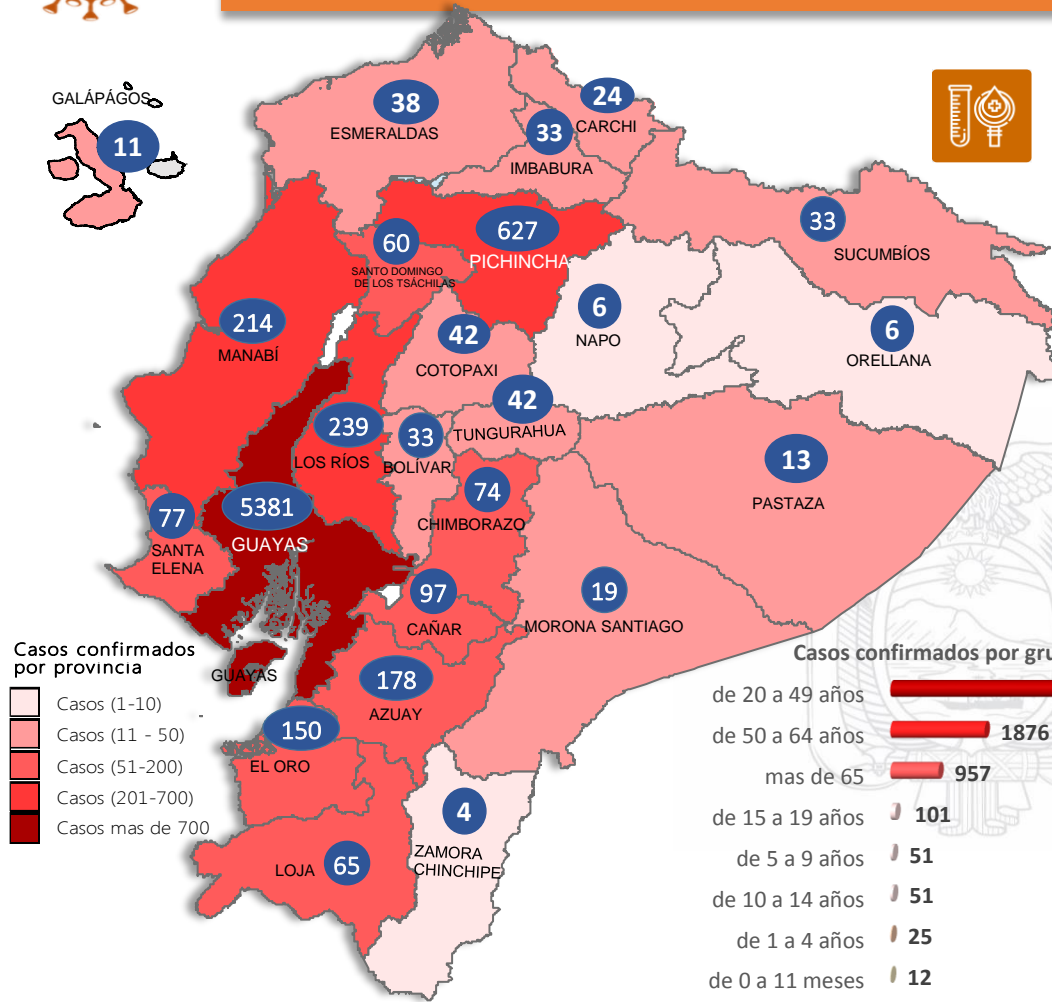


# SITUACIÓN NACIONAL POR COVID-19 (CORONAVIRUS)

Inicio 29/02/2020- Corte 12/04/2020 08:00 - INFOGRAFÍA N°048



Hasta la fecha se han tomado **23635** muestras para COVID-19



**7466**

Casos confirmados



**333**

Personas Fallecidas



**7118**

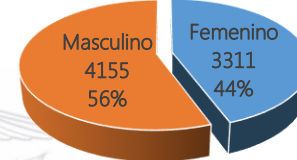
Casos descartados



**501**

Casos con Alta Hospitalaria

Casos confirmados por sexo



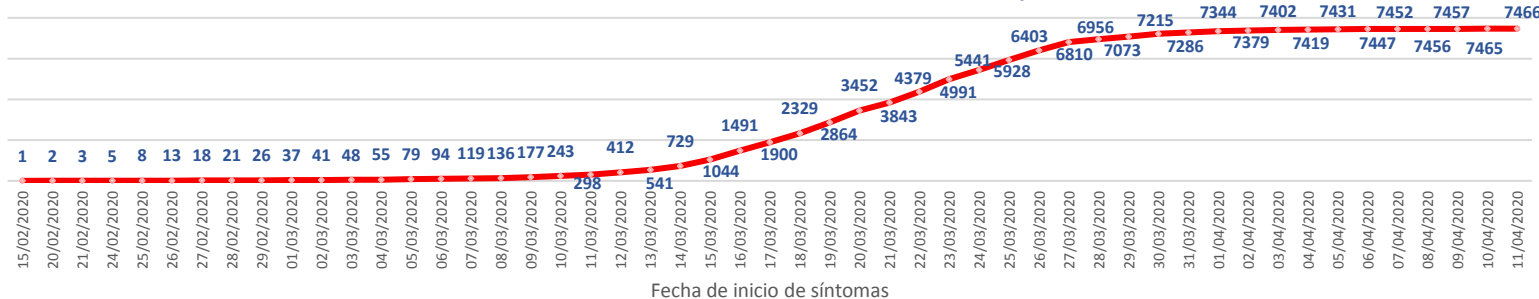
Fallecidos por provincia

Provincia	Fallecidos
Azuay	7
Bolívar	2
Cañar	4
Carchi	2
Chimborazo	15
Cotopaxi	7
El Oro	27
Esmeraldas	7
Galápagos	1
Guayas	168
Imbabura	3
Loja	2
Los Ríos	13
Manabí	29
Pichincha	26
Santa Elena	5
Sto. Domingo Tsáchilas	8
Sucumbíos	1
Tungurahua	5
Zamora Chinchipe	1
<b>Total</b>	<b>333</b>

Casos confirmados por grupo etario



Línea de tendencia acumulada nacional de casos confirmados por fecha de inicio de síntomas



Provincia	Confirmado	%
Azuay	178	2,4%
Bolívar	33	0,4%
Cañar	97	1,3%
Carchi	24	0,3%
Chimborazo	74	1,0%
Cotopaxi	42	0,6%
El Oro	150	2,0%
Esmeraldas	38	0,5%
Galápagos	11	0,1%
<b>Guayas</b>	<b>5381</b>	<b>72,1%</b>
Imbabura	33	0,4%
Loja	65	0,9%
Los Ríos	239	3,2%
<b>Manabí</b>	<b>214</b>	<b>2,9%</b>
Morona Santiago	19	0,3%
Napo	6	0,08%
Orellana	6	0,08%
Pastaza	13	0,17%
<b>Pichincha</b>	<b>627</b>	<b>8,4%</b>
Santa Elena	77	1,0%
Sto. Domingo Tsáchilas	60	0,8%
Sucumbíos	33	0,4%
Tungurahua	42	0,6%
Zamora Chinchipe	4	0,05%
<b>Total general</b>	<b>7466</b>	

Estado de personas contagiadas

Alta hospitalaria	501
Estables en aislamiento domiciliario	6267
Hospitalizados estables	196
Hospitalizados con pronóstico reservado	169
<b>* Fallecidos</b>	<b>333</b>
<b>Total</b>	<b>7466</b>

\*Adicionalmente se registran **384** fallecidos probables por COVID-19 a nivel nacional.

La diferencia entre las muestras tomadas menos los casos confirmados y descartados, son casos que se encuentran a espera del resultado final de la prueba COVID-19

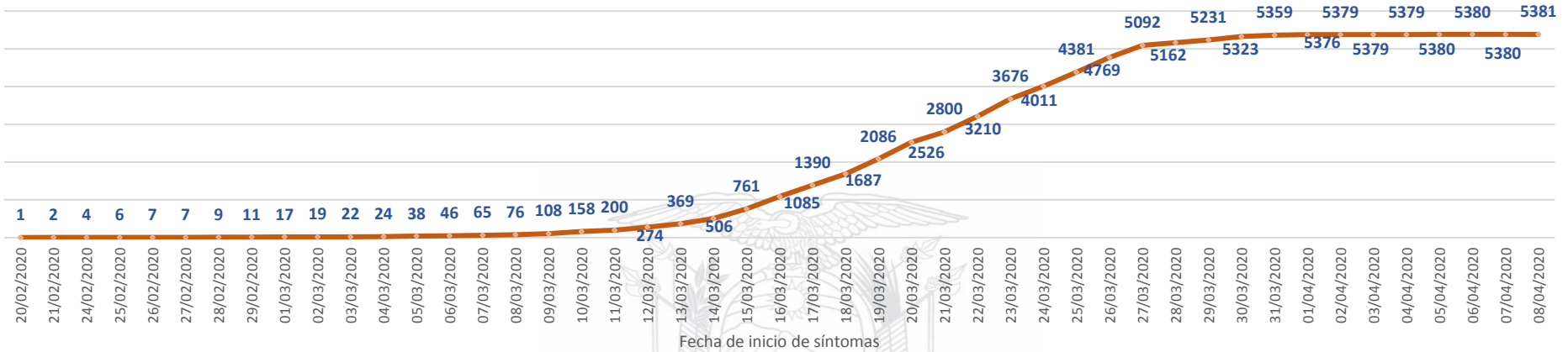


# SITUACIÓN NACIONAL POR COVID-19 (CORONAVIRUS)

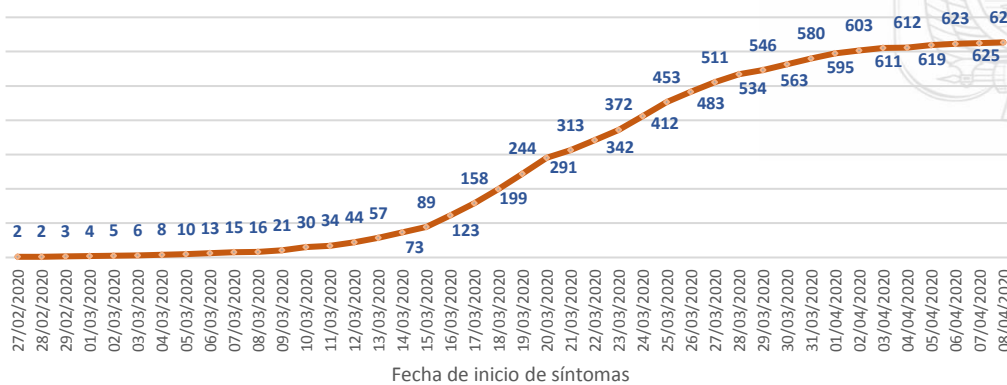
Inicio 29/02/2020- Corte 12/04/2020 08:00 - INFOGRAFÍA N°048

## LINEAS DE TENDENCIAS ACUMULADAS POR FECHA DE INICIO DE SÍNTOMAS EN PROVINCIAS DE MAYOR INCIDENCIA DEL COVID-19

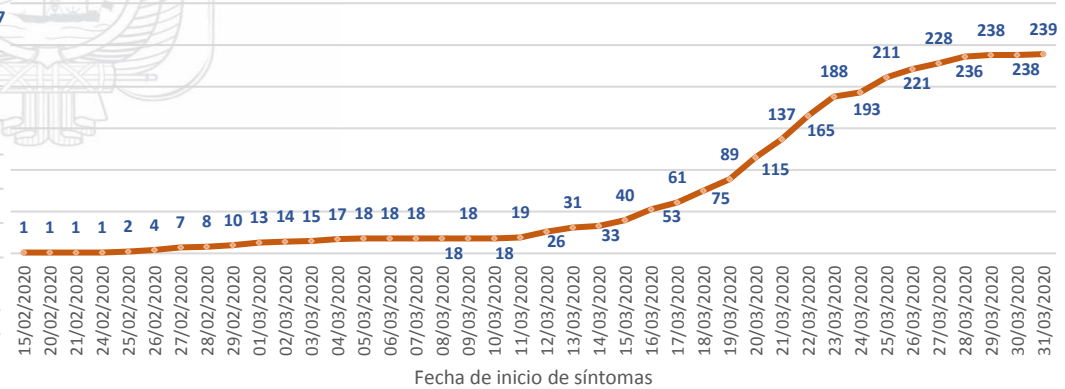
Línea de tendencia acumulada - GUAYAS



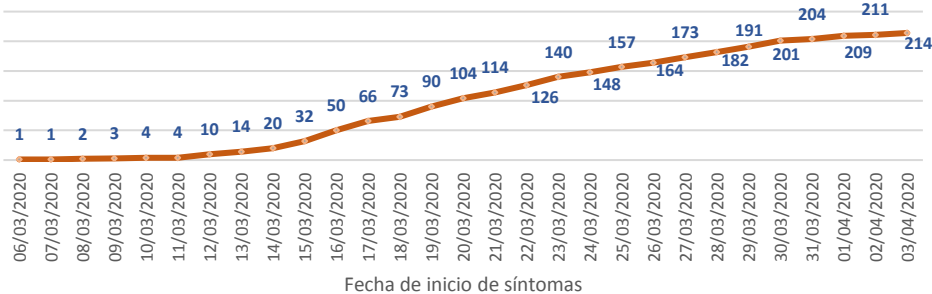
Línea de tendencia acumulada - PICHINCHA



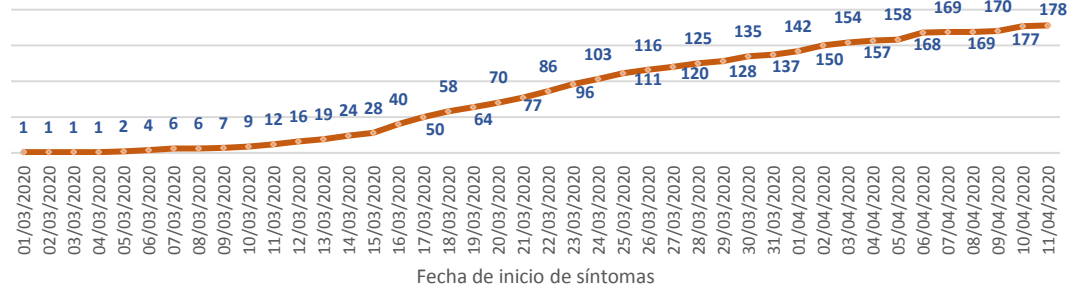
Línea de tendencia acumulada - LOS RÍOS




Línea de tendencia acumulada - MANABÍ



Línea de tendencia acumulada - AZUAY





# SITUACIÓN NACIONAL POR COVID-19 (CORONAVIRUS)

Inicio 29/02/2020- Corte 12/04/2020 08:00 - INFOGRAFÍA N°048



## Región Costa

Provincia/Cantón	Confirmado
<b>El Oro</b>	<b>150</b>
Arenillas	6
Huaquillas	10
Machala	67
Pasaje	10
Santa Rosa	37
Atahualpa	2
Zaruma	1
Piñas	4
Portovelo	4
El Guabo	8
Las Lajas	1
<b>Esmeraldas</b>	<b>38</b>
Esmeraldas	27
Quinindé	5
Rioverde	1
Atacames	2
Muisne	1
San Lorenzo	1
Eloy Alfaro	1
<b>Guayas</b>	<b>5381</b>
Alfredo Baquerizo Moreno	4
Balao	3
Balzar	14
Colimes	6
Daule	249
Durán	197
Empalme	25
Guayaquil	4049
Millaquito	258
Naranjal	22
Pedro Carbo	26
Salitre	50
Samborondón	369
Santa Lucía	20
Playas	29
Simón Bolívar	2
San Jacinto de Yaguachi	25
Palestina	2
El Triunfo	11
Lomas De Saragatillo	3
Naranjito	6
Cnel. Marcelino Maridueña	1
Nobol	3
Gral. Antonio Elizalde	3
Isidro Ayora	4
<b>Los Ríos</b>	<b>239</b>
Baba	5
Babahoyo	106
Buena Fe	8
Mocache	1
Montalvo	5
Palenque	4
Quevedo	64
Urdaneta	5
Ventanas	24
Vinces	15
Quinsaloma	1
Valencia	1

## CASOS CONFIRMADOS POR CANTÓN

<b>Manabí</b>	<b>214</b>
24 De Mayo	4
Bolívar	3
Jipijapa	14
Manta	60
Montecristi	4
Portoviejo	69
Rocafuerte	4
Santa Ana	7
Sucre	2
Paján	6
Jaramijó	3
Junín	2
El Carmen	9
Pichincha	2
Chone	21
Flavio Alfaro	1
Tosaqua	2
San Vicente	1
<b>Santa Elena</b>	<b>77</b>
Santa Elena	32
La Libertad	30
Salinas	15
<b>Sto. Domingo Tsáchilas</b>	<b>60</b>
La Concordia	12
Santo Domingo	48
<b>Total Región Costa</b>	<b>6159</b>

## Región Sierra

Provincia/Cantón	Confirmado
<b>Azuay</b>	<b>178</b>
Cuenca	158
Gualaceo	4
Santa Isabel	5
Nabón	1
Paute	5
Síqsíq	2
Sevilla de Oro	2
Guachapala	1
<b>Bolívar</b>	<b>33</b>
Chillanes	7
Chimbo	3
Guaranda	16
San Miguel	1
Echeandía	3
Caluma	2
Las Naves	1
<b>Cañar</b>	<b>97</b>
Azoques	20
Cañar	10
Déleg	1
La Troncal	51
El Tambo	8
Biblián	5
Suscal	2
<b>Carchi</b>	<b>24</b>
Bolívar	2
Tulcán	13
Montúfar	3
Mira	1
San Pedro De Huaca	5

<b>Chimborazo</b>	<b>74</b>
Colta	18
Riobamba	41
Cumandá	2
Guano	5
Chambo	2
Guamote	4
Alausí	1
Pallatanga	1
<b>Cotopaxi</b>	<b>42</b>
Pujilí	4
Salcedo	2
La Maná	5
Latacunja	28
Sigchos	2
Saquisilí	1
<b>Imbabura</b>	<b>33</b>
Ibarra	26
Otavalo	2
Cotacachi	2
Antonio Ante	3
<b>Loja</b>	<b>65</b>
Calvas	4
Loja	49
Macará	2
Catamayo	7
Chaquarpamba	3
<b>Pichincha</b>	<b>627</b>
Mejía	19
Pedro Vicente Maldonado	3
Quito	579
Rumiñahui	23
Pedro Moncayo	2
Cayambe	1
<b>Tungurahua</b>	<b>42</b>
Ambato	32
San Pedro de Pelileo	7
Quero	1
Cevallos	1
Tisaleo	1
<b>Total Región Sierra</b>	<b>1215</b>

## Región Insular

Provincia/Cantón	Confirmado
<b>Galápagos</b>	<b>11</b>
San Cristóbal	7
Isabela	1
Santa Cruz	3
<b>Total Región Insular</b>	<b>11</b>

## Región Amazónica

Provincia/Cantón	Confirmado
<b>Morona Santiago</b>	<b>19</b>
Gualaquiza	1
Morona	3
Sucúa	2
Palora	10
Taisha	1
Tiwintza	1
Pablo Sexto	1
<b>Napo</b>	<b>6</b>
Tena	6
<b>Orellana</b>	<b>6</b>
Orellana	4
La Joya De Los Sachas	1
Loreto	1
<b>Pastaza</b>	<b>13</b>
Pastaza	12
Mera	1
<b>Sucumbíos</b>	<b>33</b>
Cuyabeno	3
Laño Agrio	29
Shushufindi	1
<b>Zamora Chinchipe</b>	<b>4</b>
Yantzaza	1
Zamora	3
<b>Total Región Amazónica</b>	<b>81</b>



Mediante Acuerdo Ministerial No 00126-2020 emitido el 11 de marzo de 2020 por la Ministra de Salud, se declara el Estado de Emergencia Sanitaria en el Sistema Nacional de Salud.

Con Decreto Ejecutivo N° 1017 emitido el 16 de marzo de 2020, el Presidente de la República del Ecuador declaró el Estado de Excepción en todo el territorio nacional.

El 29 de febrero de 2020 se confirmó el primer caso de esta enfermedad en el Ecuador. El 13 de marzo de 2020 se activó el COE Nacional para la coordinación de la emergencia.